

ЗАКЛЮЧЕНИЕ
о результатах общественных обсуждений

6 сентября 2022 г.
дата оформления заключения

I. Общие сведения об общественных обсуждениях

1. Наименование проекта, рассмотренного на общественных обсуждениях	Проект правил землепользования и застройки сельского поселения «Койнасское» Лешуконского муниципального района Архангельской области
2. Организатор общественных обсуждений	Комиссия по подготовке проектов правил землепользования и застройки муниципальных образований Архангельской области.
3. Информация о территории, в пределах которой проводились общественные обсуждения, и сроке проведения общественных обсуждений	Территория сельского поселения «Койнасское» Лешуконского муниципального района Архангельской области (все населенные пункты сельского поселения). Срок проведения общественных обсуждений по проекту правил землепользования и застройки сельского поселения «Койнасское» Лешуконского муниципального района Архангельской области 1 месяц (с 9 августа 2022 г. по 9 сентября 2022 г.).
4. Сведения о количестве участников общественных обсуждений, принявших участие в общественных обсуждениях	1
5. Реквизиты протокола общественных обсуждений	Протокол общественных обсуждений по проекту правил землепользования и застройки сельского поселения «Койнасское» Лешуконского муниципального района Архангельской области от 2 сентября 2022 г.

II. Предложения и замечания, касающиеся проекта, внесенные участниками общественных обсуждений

1. Содержание предложений и замечаний, касающихся проекта, внесенных участниками общественных обсуждений, постоянно проживающих на территории, в

пределах которой проведены общественные обсуждения:

1.1. Предложений и замечаний не поступило.

2. Содержание предложений и замечаний, касающихся проекта, внесенных иными участниками общественных обсуждений:

2.1. Зону, предназначенную для ведения сельского хозяйства, садоводства и огородничества, личного подсобного хозяйства (кодированное обозначение СХ-3) (д. Чухари) изменить на зону застройки индивидуальными жилыми домами (кодированное обозначение Ж-1).

2.2. Показать зоны специального назначения (кладбища) (приложение № 1).

2.3. Показать зону, занятую скотомогильниками, объектами, используемыми для захоронения твердых коммунальных отходов, и иными объектами (кодированное обозначение СН-2) под планируемым к размещению объектом размещения отходов (как в действующих правилах землепользования и застройки).

III. Аргументированные рекомендации комиссии
при министерстве строительства и архитектуры Архангельской
области по организации и проведению общественных обсуждений
и публичных слушаний

2.1. Комиссия считает целесообразным учесть данное предложение.

2.2. Комиссия считает нецелесообразным учитывать данное предложение в связи с непредоставлением координат границ земельных участков, занятых кладбищами.

2.3. Комиссия считает нецелесообразным учитывать данное предложение, так как согласно территориальной схеме обращения с отходами, в том числе с твердыми коммунальными отходами, на территории Архангельской области, утвержденной постановлением Правительства Архангельской области от 11 апреля 2017 года № 144-пп, в редакции постановления Правительства Архангельской области от 27 декабря 2021 года № 769-пп (далее – ТСОО), ранее предусмотренный к размещению генеральным планом пункт временного накопления отходов вблизи д. Усть-Кыма (координаты 64.827568, 47.525548) исключен.

ВЫВОДЫ

Общественные обсуждения по проекту правил землепользования и застройки сельского поселения «Койнаское» Лешуконского муниципального района Архангельской области проведены в соответствии с законодательством о градостроительной деятельности.

Полученные предложения рассмотрены комиссией по подготовке проектов правил землепользования и застройки муниципальных образований Архангельской области. Рекомендации по учету (отклонению от учета) рассмотренных комиссией предложений сформированы.

Общественные обсуждения по проекту правил землепользования и застройки сельского поселения «Койнаское» Лешуконского муниципального района Архангельской

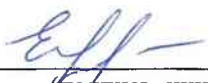
области признать состоявшимися.

(аргументированные рекомендации комиссии о целесообразности или нецелесообразности учета внесенных участниками общественных обсуждений предложений и замечаний и выводы по результатам общественных обсуждений)

Председатель комиссии при министерстве
строительства и архитектуры Архангельской области
по организации и проведению общественных
обсуждений и публичных слушаний


С.Ю. Строганова
(подпись, инициалы и фамилия)

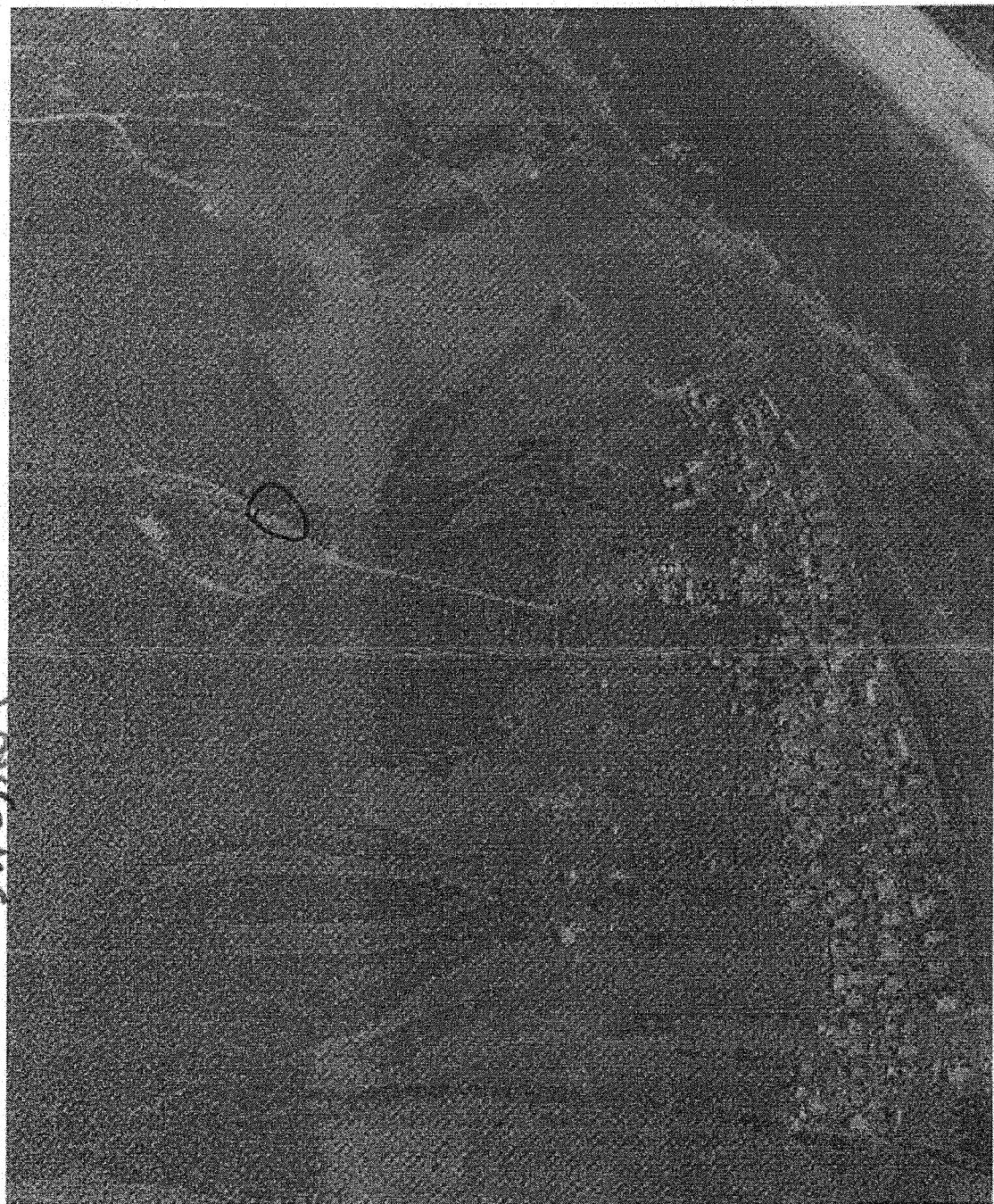
Секретарь комиссии при министерстве
строительства и архитектуры Архангельской области
по организации и проведению общественных
обсуждений и публичных слушаний


М.В. Егорова
(подпись, инициалы и фамилия)

Приложение:


- 1) схемы местоположения кладбищ на территории сельского поселения «Койнаское» к замечанию № 2, поступившему от администрации Лешуконского муниципального района.

Приложение № 1

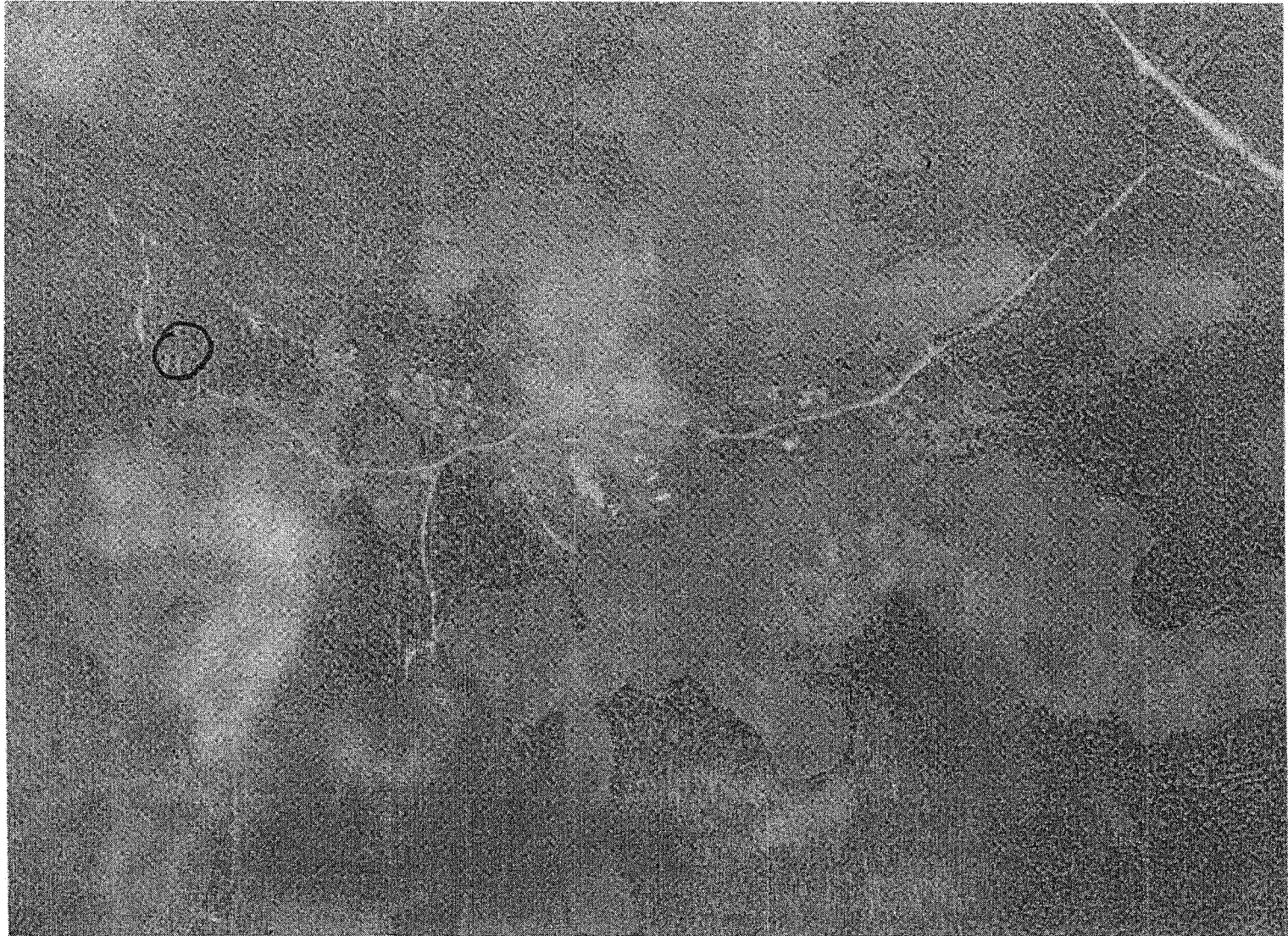


310916 P

Coirae



Зухари У-КОМА ЧУЧЕПАЛЛА



У-НУСЕМЪЕ



KVCCCA

